

# RESTRICTIONS CIRCULATION

Nice Ouest (Aéroport) > Nice Est (Port)  
**A8 CONSEILLÉE**

**Le 16/09 de minuit à 20h**

**Fermeture à la circulation**

- Chaussée sud de la Promenade des Anglais (de l'avenue des Grenouillères au boulevard Gambetta)
- Tunnel Mignan

**Restrictions de circulation**

- Tous les axes centraux donnant accès à la chaussée sud de la Promenade des Anglais (entre Gambetta et Grenouillères) sont fermés

**PROMENADE ET QUAÏ DES ÉTATS-UNIS FERMÉS**

**Le 16/09 de minuit à 20h**

**Fermeture à la circulation**

- Chaussée nord de la Promenade des Anglais (du boulevard Gambetta au carrefour des Grenouillères)

**Restrictions de circulation**

- Tous les axes perpendiculaires donnant accès à la Promenade des Anglais (entre le carrefour des Grenouillères et le boulevard Gambetta) sont mis en impasse

**Le dimanche 16 septembre 2018 de 6h à 14h**

**Accès aéroport modifié**

Accès et sorties par le bord de mer fermés  
 Déviations par : Sens Nice vers Aéroport par Voie Mathis, par avenue des Floralies ou par voie sur berge via sortie A8 Nice-St Augustin  
 Sens St Laurent vers Aéroport par RM 6007 ou voie sur berge via sortie A8 Nice-St Augustin

**Le 16/09 de minuit à 20h**

**Fermeture à la circulation**

- Quai des États-Unis et Quai Rauba Capeu depuis la Place Guynemer (sauf véhicules sortant de la rue des Ponchettes vers le port)
- Chaussées nord et sud de la Promenade des Anglais (entre l'avenue Max Gallo et le boulevard Gambetta)

**Restrictions de circulation**

- Tous les axes perpendiculaires donnant accès à la Promenade des Anglais (entre l'avenue Max Gallo et le boulevard Gambetta) et au quai des États-Unis sont mis en impasse

**PORT DE CARRAS**

**Entrée et sortie fermées**

**Le 16/09 de minuit à 20h**

**Le 16/09 de 6h à 14h**

**Fermeture à la circulation**


- Tous les axes perpendiculaires donnant accès à la chaussée sud de la Promenade Corniglion Molinier (dont les liaisons avec le boulevard Georges Pompidou et l'aéroport)

**Restrictions de circulation**

- 1 voie neutralisée chaussée sud de la Promenade Corniglion Molinier (du pont Napoléon III au parc Phoenix)
- 1 voie neutralisée chaussée sud du Pont Napoléon III

 Circulation interdite


 Parkings fermés


 Parkings ouverts à accès modifié

 Accès aéroport

 Circulation conseillée vers l'ouest

 Circulation conseillée vers l'est

 Stationnement interdit (voir détail au dos)

 Circulation des vélos interdite