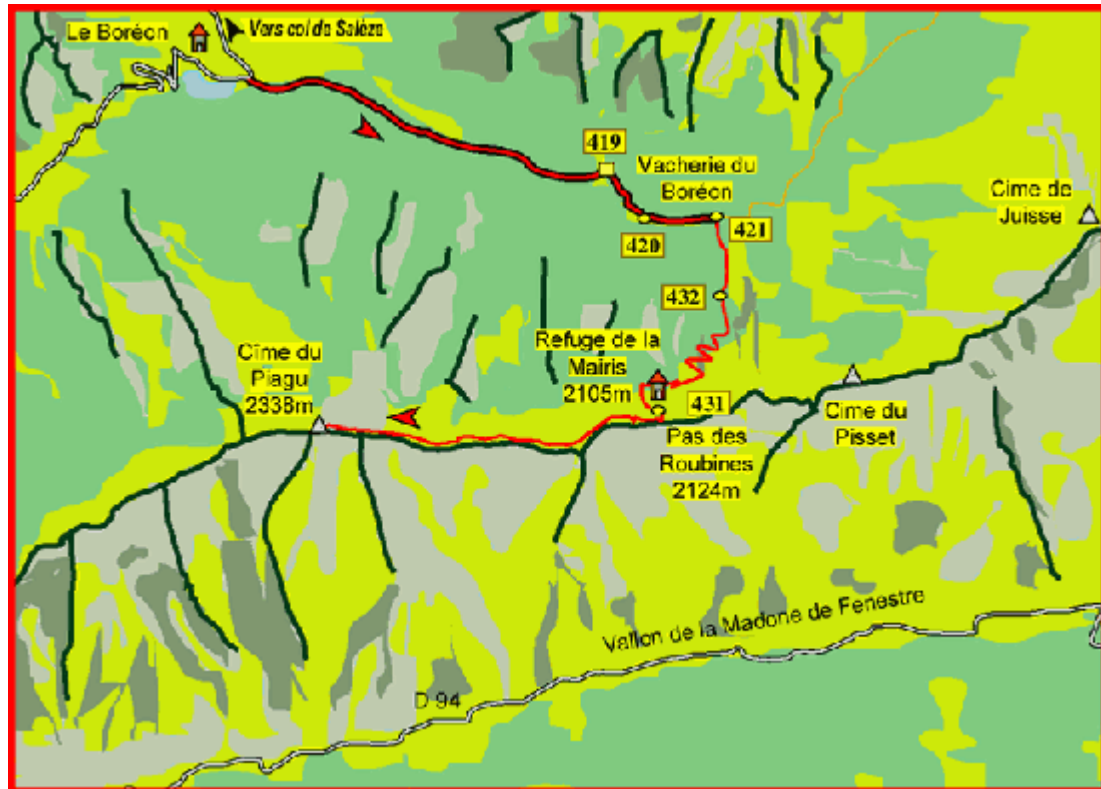


# Cime du Piagu

Magnifique promenade dans la forêt du Boréon, puis montée sévère jusqu'au refuge la Mairis, enfin belle crête dégagée avec superbe vue jusqu'au sommet.

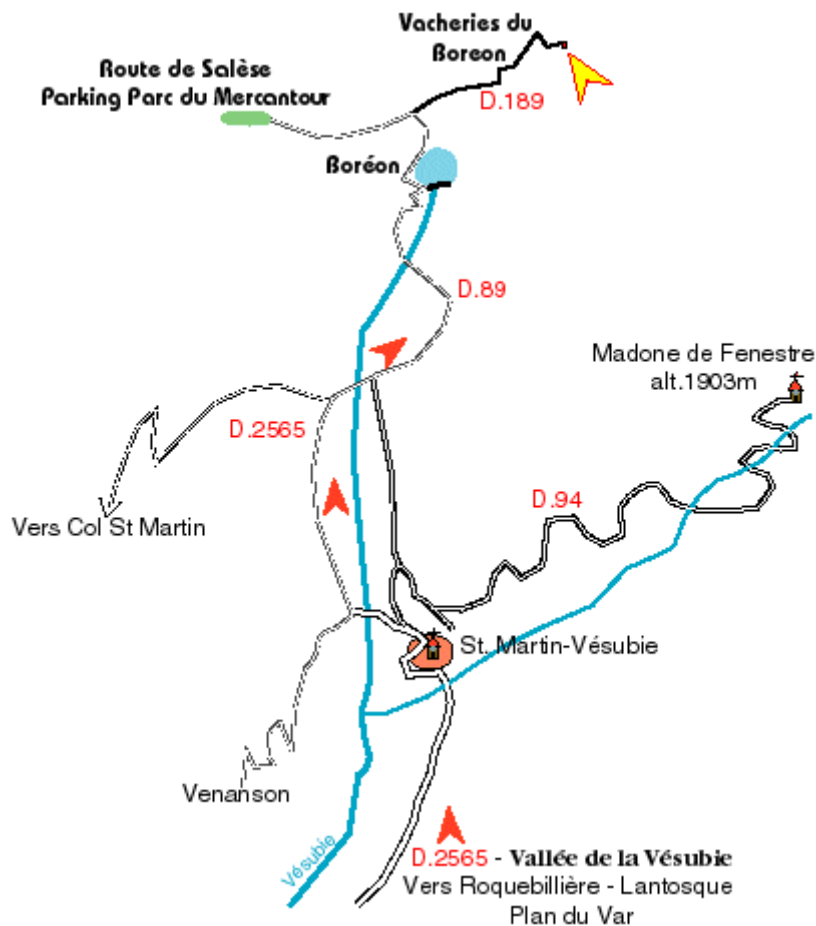


Période	Janvier, Février, Mars, Novembre, Décembre.
Orientation	Sud.
Vallée / Secteur	Tinée - Cians
Itinéraire	Parcours
Code randonnée	RAVEBEL01
Dénivelé	1000 mètres
Altitude départ	1351 m
Altitude sommet	2366 m
Durée totale	6h00
Durée montée	3h00

Difficulté	Facile mais long
------------	------------------

## Accès

De Nice, vallée du Var N202 -> Plan du var. Puis D2565 jusqu'à St Martin Vésubie. Route de la Colmiane jusqu'au pont Maissa. -> D89 direction Boréon.



## Point de départ :

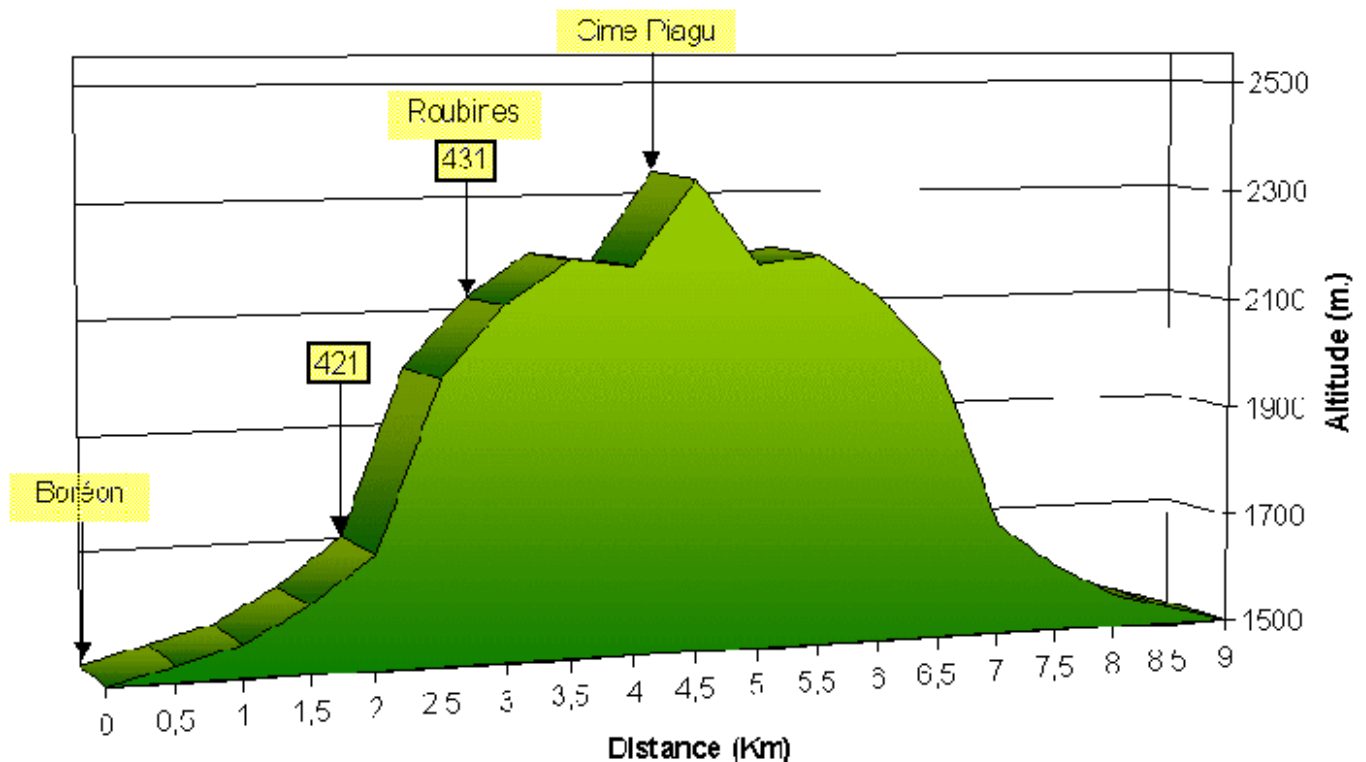
Chapelle Ste Barbe - balise 102 - sentier balisé jaune.

## Description montée

S'engager vers l'est (balise 361) sur la piste de ski de fond en évitant de marcher sur le tracé des skieurs de fond. Magnifique panorama en forêt, sur une route large et facile. Dépasser les vacherie du Boréon et atteindre le parking supérieur à l'entrée du parc du Mercantour.

Abandonner la route pour un sentier qui part vers l'Est, direction refuge de Cougourde. 100m plus loin (balise 421), un sentier démarre vers le sud et monte en coupant à deux reprises une route forestière. Continuer dans la même direction, le sentier atteint une route en lacets serrés (alt 2050m). Un replat en direction de l'ouest conduit au refuge de la Maîris (privé), quelques mètres au dessus on atteint le pas des Roubines (alt 2124). Partir vers l'ouest en revenant un

peu en dessous. De la crête sur le versant nord, long cheminement sur une piste avec un petit vallonement. Le sommet bien visible présente une pente plus sévère sur les derniers 100m (alt 2338m).



## Description descente

Même itinéraire. Attention! Sous le Pas des Roubines, ne pas descendre mais repartir vers l'est pour retrouver l'itinéraire de montée. Ne pas descendre trop rapidement.

## Variante(s)

- Au delà du lac du Boréon. A l'embranchement pour la route du col de Salèse, parking du centre de ski de fond (alt 1500m).

## Observations, conseils

- Difficultés éventuelles suivant l'état de la neige dans les pentes raides dans la montée entre la balise 421 et le refuge de Maïris., Emporter des crampons et des piolets pour le cas où quelques passages seraient glacés (versant nord).