

TOUR
de
franceTM

**GRAND DÉPART
NICE 2020**

27 > 31 AOÛT

**INFOS
CIRCULATION
NICE-OUEST**

**BIEN CIRCULER
ET STATIONNER À NICE**

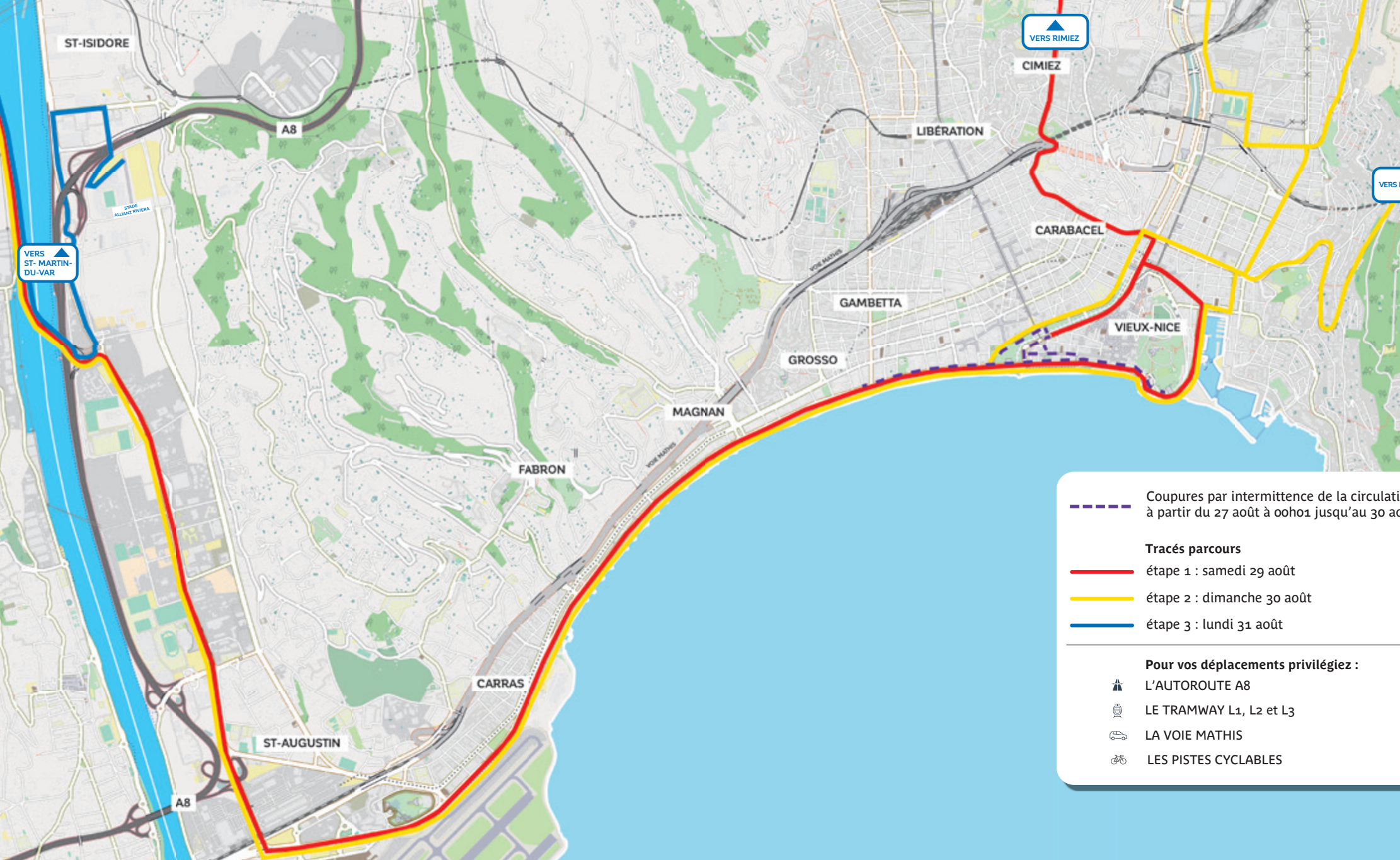
**TOUTES LES INFORMATIONS
PRATIQUES SUR
L'APPLICATION NICE 2020**



**MÉTROPOLE
NICE CÔTE D'AZUR**



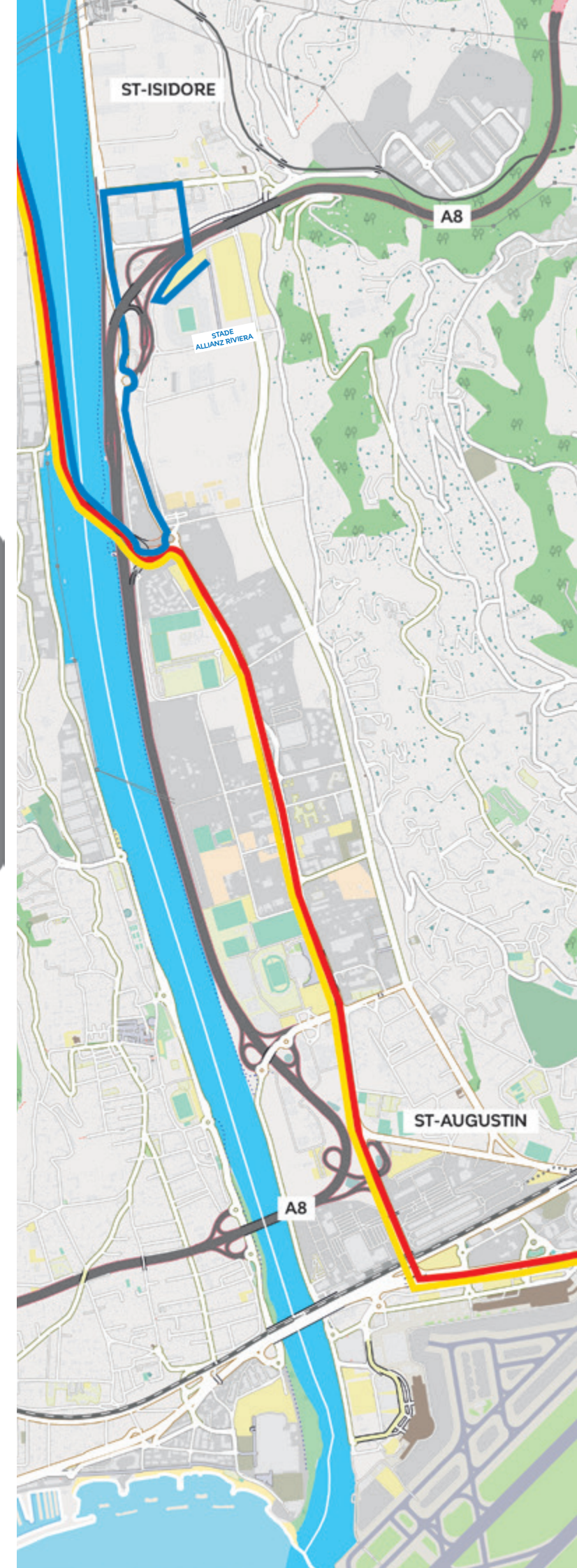
**VILLE DE
NICE**



--- Coupures par intermittence de la circulation à partir du 27 août à 00h01 jusqu'au 30 août à 23h30

Tracés parcours
— étape 1 : samedi 29 août
— étape 2 : dimanche 30 août
— étape 3 : lundi 31 août

Pour vos déplacements privilégiés :
🚗 L'AUTOROUTE A8
🚊 LE TRAMWAY L1, L2 et L3
🚶 LA VOIE MATHIS
🚲 LES PISTES CYCLABLES



POUR VOS DÉPLACEMENTS PRIVILÉGIEZ :
 Autoroute A8 | Tramway L1, L2 et L3 | Voie Mathis (jour et nuit) | Pistes cyclables

**SECTEUR NICE OUEST/
 STADE ALLIANZ
 RIVIERA**

FERMETURE À LA CIRCULATION

**VENDREDI 28 AOÛT À PARTIR DE
 21H AU LUNDI 31 AOÛT À 15H**

- Fermeture de la M6202 bis et de la sortie A8 n°51-1

SAMEDI 29 AOÛT DE 9H À 19H

- Fermeture M 6202 entre la Promenade des Anglais et le rond point des Vignes et du rond point des Combes jusqu'en limite de commune
- Fermeture de la M 6098, chaussées sud et nord et ses bretelles

d'accès entre la limite de commune jusqu'au carrefour des Grenouillères

DIMANCHE 30 AOÛT

DE 7H30 À 15H30

- Promenade des Anglais chaussée sud de l'avenue des Grenouillères à la rue Saint-Philippe

DE 10H À 14H

- Fermeture M 6202 entre la Promenade des Anglais et le rond point des Vignes et du rond point des Combes jusqu'en limite de commune
- Fermeture de la M 6098, chaussées sud et nord et ses bretelles d'accès entre la limite de commune jusqu'au carrefour des Grenouillères

LUNDI 31 AOÛT

DE 2H À 13H

- Rue Mimoun/ Rue Sapin entre l'avenue Simone Veil et le boulevard des Jardiniers
- Avenue Simone Veil de la traverse des baraques et l'avenue Pierre de Coubertin
- Traverse Arabo entre le rond point des Vignes et le boulevard des Jardiniers
- Boulevard des Jardiniers entre la traverse Arabo et la rue Sapin

DE 2H À 16H

- Avenue Pierre de Coubertin
- Rue Pancho Gonzales
- Boulevard des Jardiniers entre la rue Pancho Gonzales et la rue Mimoun / Sapin / rue Arabo
- Boulevard des Jardiniers prolongé entre la rue Eiffel et la rue Pancho Gonzales

DE 5H À 13H

- Chemin des baraques entre le rond-point des baraques et l'avenue Sainte-Marguerite

DE 7H30 À 14H

- Boulevard des jardiniers entre la rue Eiffel et l'avenue Auguste Vérola
- L'avenue Auguste Vérola entre la M6202 et la rue Braquet

DE 9H À 13H30

- Avenue Gustave Eiffel
- Rue Aonzo entre le boulevard des jardiniers et le chemin de Crémat
- M6202 entre le rond point des Combes et la traverse des Arboras dans le sens nord / sud
- Parc d'activités logistiques (PAL), accès et sorties fermées

DE 11H À 13H30

- Fermeture de la M6202 entre la traverse des Arboras et le rond point des Combes dans le sens sud / nord

RETROUVEZ LES OUVERTURES PARTIELLES DE CERTAINES VOIES SUR

📱 L'APPLI NICE 2020 🌐 NICE.FR 📞 3906

ACCÈS PORT

- en provenance de l'ouest privilégier la voie Pierre Mathis (sortie Malraux) ou l'A8 (sortie N°55)
- pas de modification depuis l'est

DIMANCHE 30 AOÛT

- Dans l'après-midi, accès difficile
- Accès possible depuis la M6098 et le boulevard Carnot uniquement
- Accès secteur Nice-Est depuis Villefranche par la M6098 et par le tunnel Saluzzo, jusqu'à 17h
- Fermeture à partir de 17h du tunnel Saluzzo
- ATTENTION, difficulté pour les hors gabarit > 2.40m. Une déviation est mise en place par l'A8, sortie la Turbie

ACCÈS AÉROPORT

SAMEDI 29 AOÛT DE 9H À 19H ET DIMANCHE 30 AOÛT DE 10H À 14H

- Accès et sorties bord de mer fermés
- Privilégier la M99 (voie sur berge) depuis l'A8, sortie N°51
- Privilégier le boulevard René Cassin depuis la voie Mathis

**STATIONNEMENT INTERDIT SUR LA TOTALITÉ
DU PARCOURS DES 3 ÉTAPES**

**LA CIRCULATION SERA INTERDITE SUR
TOUTES LES VOIES EMPRUNTÉES PAR LA
COURSE AUX DATES ET HORAIRES INDIQUÉS**

INFORMATION AUTOROUTE A8

**VENDREDI 28 AOÛT À PARTIR DE 21H
AU LUNDI 31 AOÛT À 15H**

SORTIE N°51.1 : Fermée

SAMEDI 29 AOÛT DE 9H À 19H

SORTIE N°49 : Accès vallées, sortie Saint-Laurent du Var obligatoire

SORTIE N°50 : Fermeture de la bretelle de sortie vers la Promenade des Anglais

SORTIE N°51 : Accès vers Digue des Français et Aéroport seulement (M6202 fermée)

SORTIE N°52 : Accès déconseillé vers Saint-Isidore (uniquement pour les riverains et l'accès aux centres commerciaux)

**DIMANCHE 30 AOÛT
DE 9H45 À 14H**

SORTIE N°49 : Sortie Saint-Laurent du Var, accès vallées difficile

SORTIE N°50 : Fermeture de la bretelle de sortie vers la Promenade des Anglais

SORTIE N°51 : Accès vers Digue des Français et Aéroport seulement (M6202 fermée)

SORTIE N°52 : Accès déconseillé vers Saint-Isidore (uniquement pour les riverains, l'accès aux centres commerciaux et la rive droite du Var à la Manda)

DE 14H30 À 16H30

SORTIE N°55 : Accès déconseillé

LUNDI 31 AOÛT DE 9H À 13H

SORTIE N°51 : Sortie conseillée pour l'accès aux centres commerciaux

SORTIE N°52 : Fermée de 9h à 13h

INFOS PRATIQUES

**PARCS AUTOS
PARCS VÉLOS ET PISTES CYCLABLES
TOUTES LES INFOS PAR QUARTIER :**

 **L'APPLI NICE 2020**  **NICE.FR**  **3906**



**Téléchargez l'application
NICE 2020**

grâce au QR code

ou




**POUR CONNAÎTRE LES
HORAIRES ADAPTÉS DES BUS
ET LIGNES DE TRAMWAY**

www.lignesdazur.com

**URGENCES RIVERAINS
DANS LE PÉRIMÈTRE :**

appelez préalablement

 **04 97 13 58 26**

POUR VOTRE SANTÉ



**Port du masque
obligatoire**



**Distanciation
sociale**

RETROUVEZ LE PROGRAMME DES ANIMATIONS
ET LES INFORMATIONS SUR NICE.FR



**MÉTROPOLE
NICE CÔTE D'AZUR**